



Diakonhjemmet



# DIAKONHJEMMET HAGE

Oppstart arbeid med infrastruktur – vann, fjernvarme, kloakk, kabler etc.

Nyhetsbrev – **Nr 8** – for **uke 37-38**



# Vi forbereder fremtiden!

## Nytt siden sist:

- **Arbeidene med infrastruktur fortsetter i parken. Vær obs på skilting og omlegging av stier.**
- **Den ene kjørebane i Diakonveien er stengt i ca 50 meters lengde. Det betyr redusert fremkommelighet for en periode. Se kart side 8.**
- **Det skal etableres et midlertidig informasjonssenter i Diakonveien Omsorg+. Se side 4**
- **Endring i oppstart og avslutning Fase 2 og Fase 3. Se side 6.**
- **Neste nyhetsbrev kommer i uke 38.**

Nyhetsbrevene, som kommer ca hver 14. dag, vil også legges ut på nettsiden til DH:  
[www.diakonhjemmethage.no](http://www.diakonhjemmethage.no)

Innholdet i nyhetsbrevet vil utvikles og tilpasses etterhvert som arbeidene går framover og behovet for informasjon endrer seg.

Tips og forslag til forbedringer, eller er det informasjon dere savner/trenger - ta kontakt med kommunikasjonssjef Pål A. Berg,  
[paal.berg@diakonhjemmet.no](mailto:paal.berg@diakonhjemmet.no)



Slik ser arkitektene for seg at en ny videregående skole og campus kan se ut.

## Hva er infrastruktur?

Arbeider med infrastruktur er nødvendig for å forberede de neste byggetrinnene i Diakonhjemmet hage, og de er nødvendige for å utvide/sikre den infrastruktur vi har i bakken i dag.

Infrastruktur - det betyr i klartekst at følgende forberedelser skal gjennomføres på Steinerud i 2022-2024:

- Etablering/omlegging av vei, fortau og gangvei.
- Omlegging/nytt - vann- og avløpsrør.
- Omlegging/nytt - overvannshåndtering og flomveier.
- Omlegging/nytt - elektriske kabler.
- Omlegging/nytt - fiberkabel/teleteknikk.
- Omlegging/nytt - gatelys/veibelysning.
- Legging av rør fra energisentral til nybygg og eksisterende bygg.
- Legging av rør til/fra felles avfallssentral.



## Her kommer litt informasjon om Diakonhjemmet hage

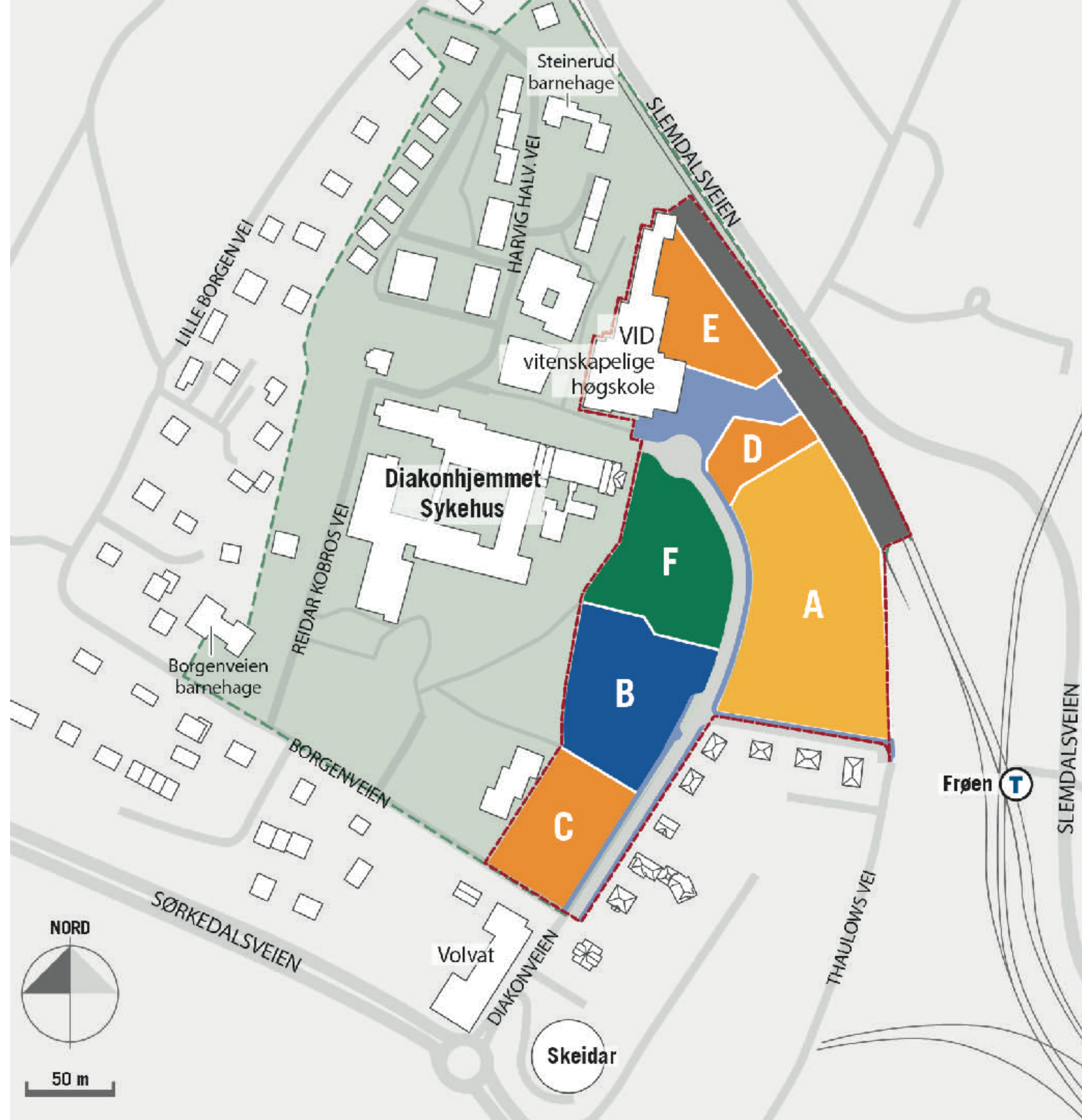
Diakonhjemmet hage (DH) er navnet på et utviklingsprosjekt som omfatter ca 40 mål av Diakonhjemmets 130 mål store eiendom på Steinerud i Oslo.

Utbyggingen av DH er en utvidelse av Diakonhjemmet tjenester og aktiviteter som gir oss mulighet til å realisere vårt formål, visjon og strategi - og bidrar til å dekke Oslo sine behov for utdanning, helse og omsorg.

***Dette skal bli en forsøksarena for morgendagens omsorg og utdanning!***

På denne nettsiden finner du mer informasjon om de ulike byggeprosjektene i DH, om vår visjon for området og vår satsing på bærekraft - i vid forstand:

[www.diaconhjemmethage.no](http://www.diaconhjemmethage.no)



## Forklaring til kartet:

Reguleringsplanen for DH ble vedtatt av Oslo Bystyre 6. mai 2020.

**Felt A:** Boligbebyggelse: planlagt ca 223 nye boliger pluss en ny barnehage.

**Felt B:** Institusjon: her planlegges nytt sykehjem

**Felt C:** Institusjon: Diakonveien Omsorg+. Ferdigstilt november 2020.

**Felt D:** Her skal det bygges høyblokk med studentboliger, samt fremtidsrettede lokaler innen undervisning, næring, tjenesteytende virksomhet, servicetilbud og forretninger. Langs dette feltet skal det bygges for en ny universelt utformet Diakonhjemmet T-banestasjon, som skal erstatte dagens stasjoner på Frøen og Steinerud.

**Felt E:** Her planlegges campus for høgskoler, videregående skole, flerbrukshall, servicetilbud innen helse og trening, kontorer, bevertning etc.

**Felt F:** Parkområde

Diakonhjemmet hage skal miljøsertifiseres etter **BREEAM Community**.



# Midlertidig informasjonssenter i Diakonveien Omsorg+

Et midlertidig informasjonssenter i første etasje i Diakonveien Omsorg+ er under etablering. Senteret skal etter planen åpne **4. november**. Arealene vil videreutvikles i takt med behov og ønsker.


Informasjonssenteret skal ha flere formål:

- Informasjon til berørte parter og allmenheten om byggearbeider for Diakonhjemmet hage.
- Informasjon om andre byggeprosjekter på Steinerud - som G-fløyen på sykehuset.
- Informasjon om hva Diakonhjemmet og VID ønsker å utvikle i på Steinerud.

En prosjektgruppe er nedsatt for å arbeide med planene, og innhente innspill fra blant annet virksomheter, ansatte, brukere, naboer, ansatte og naboer. Vi kommer tilbake med mer informasjon.



Lokalene på 140 kvm skal utformes i takt med behov og med innspill fra mange.





# Arbeider med infrastruktur – hva skal gjøres hvor?

**NB!** Påfølgende kart og beskrivelser vil oppdateres i hvert nyhetsbrev – etterhvert som arbeidet går framover, og etterhvert som planer blir klare eller endres.



# Kortfattet oversikt og tidsperiode for de ulike fasene i arbeidet med infrastruktur

## Fase 1

**Juni - des 2022**

Dette skal gjøres - se kart:

**Etappe 1-1:** Elektro (EL) tverrforbindelse. Juni-juli -22

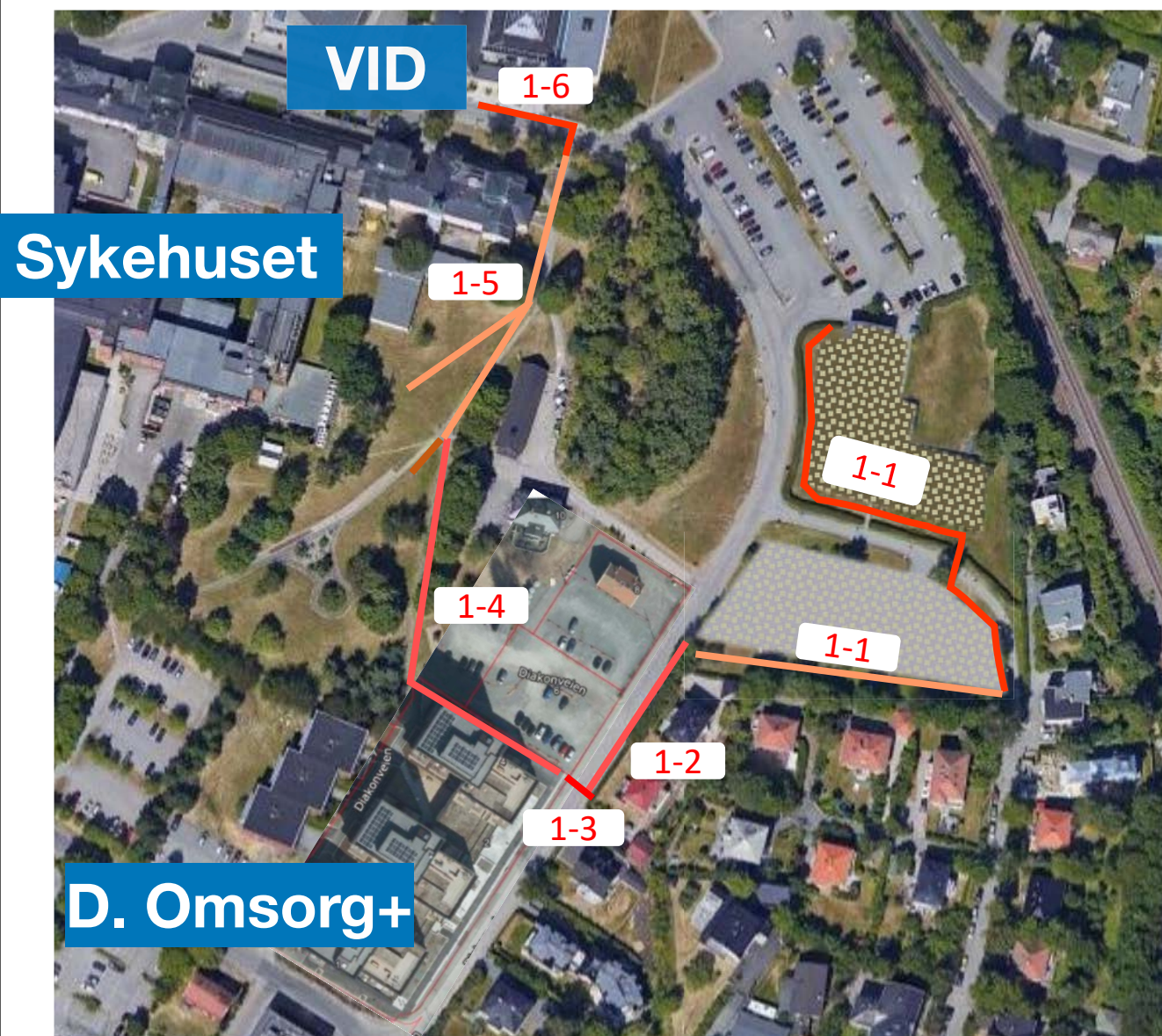
**Etappe 1-2:** EL langs Diakonveien Aug. -22

**Etappe 1-3:** EL kryssing Diakonveien. Sept. -22.

**Etappe 1-4:** EL gangsti søndre del park. Sept. -22.

**Etappe 1-5:** EL og nærvarme nordre del park. Aug-okt -22

**Etappe 1-6:** Kryssing gågate og langs VID. Nov -22



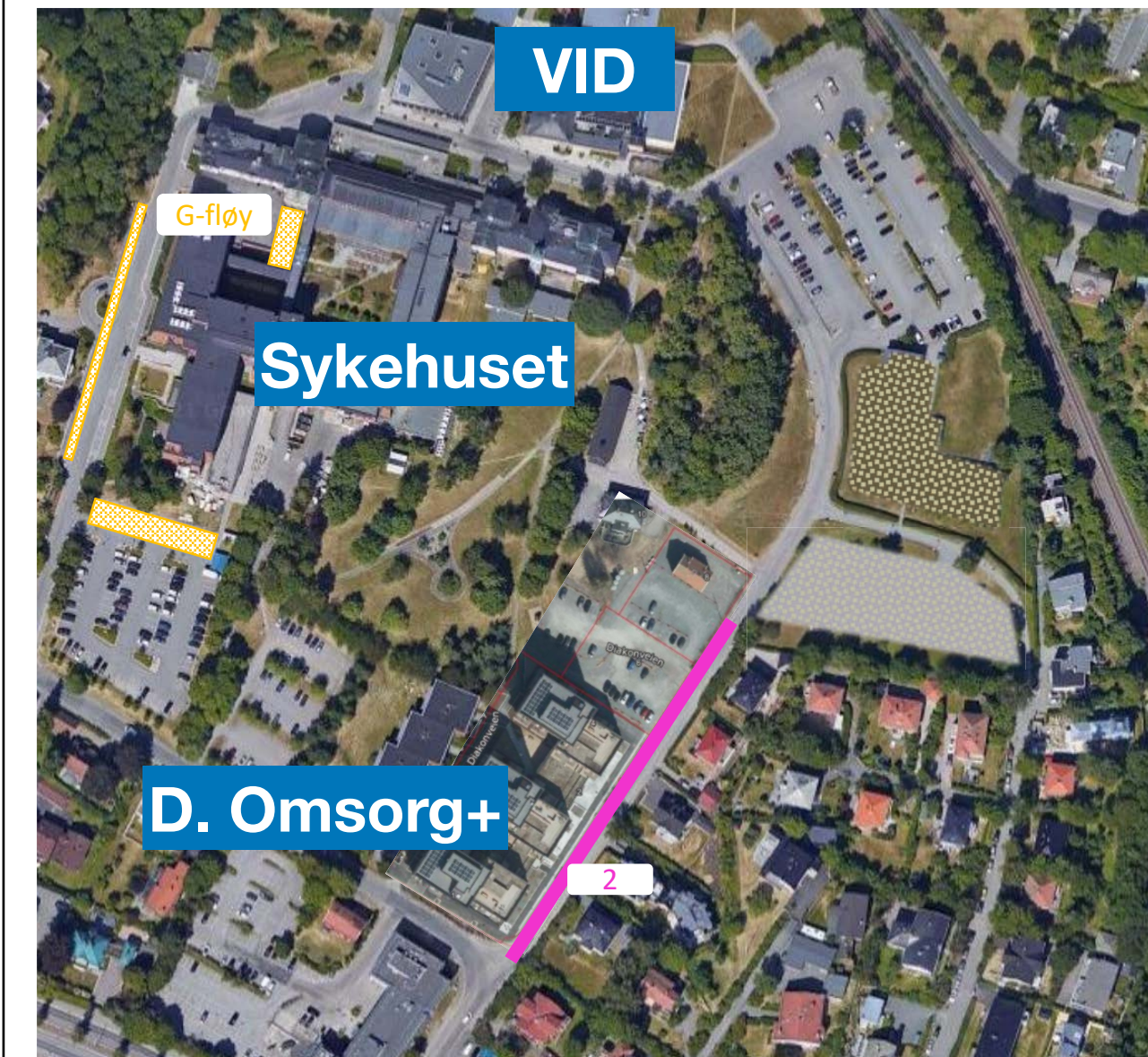
## Fase 2

**Nov - Juni 2023**

Dette skal gjøres - se kart:

**Etappe 2-1:** Diakonveien sør for tverrforbindelse.

**Bygging G-fløy:** Forberedelser til bygging av G-fløyen ved sykehuset starter i medio september. Selve byggearbeidene starter i januar 2023 og vil pågå ca 13 måneder. Byggingen medfører at områder sør og vest for sykehuset vil bli brukt til riggområder (inngjerdet område for maskiner, lagring av materialer og utstyr etc). Vi kommer tilbake med mer informasjon.



## Fase 3

**Q3 2023 - Q1 2025**

Dette skal gjøres - se kart:

**Etappe 3-1:** Vann og avløp (VA) og gangsti tverrforbindelse

**Etappe 3-2:** VA og vei Diakonveien 8

**Etappe 3-3:** VA og vei langs eikekollen

**Etappe 3-4:** Overvannsledning og boring under T-bane

**Etappe 3-5:** VA & EL

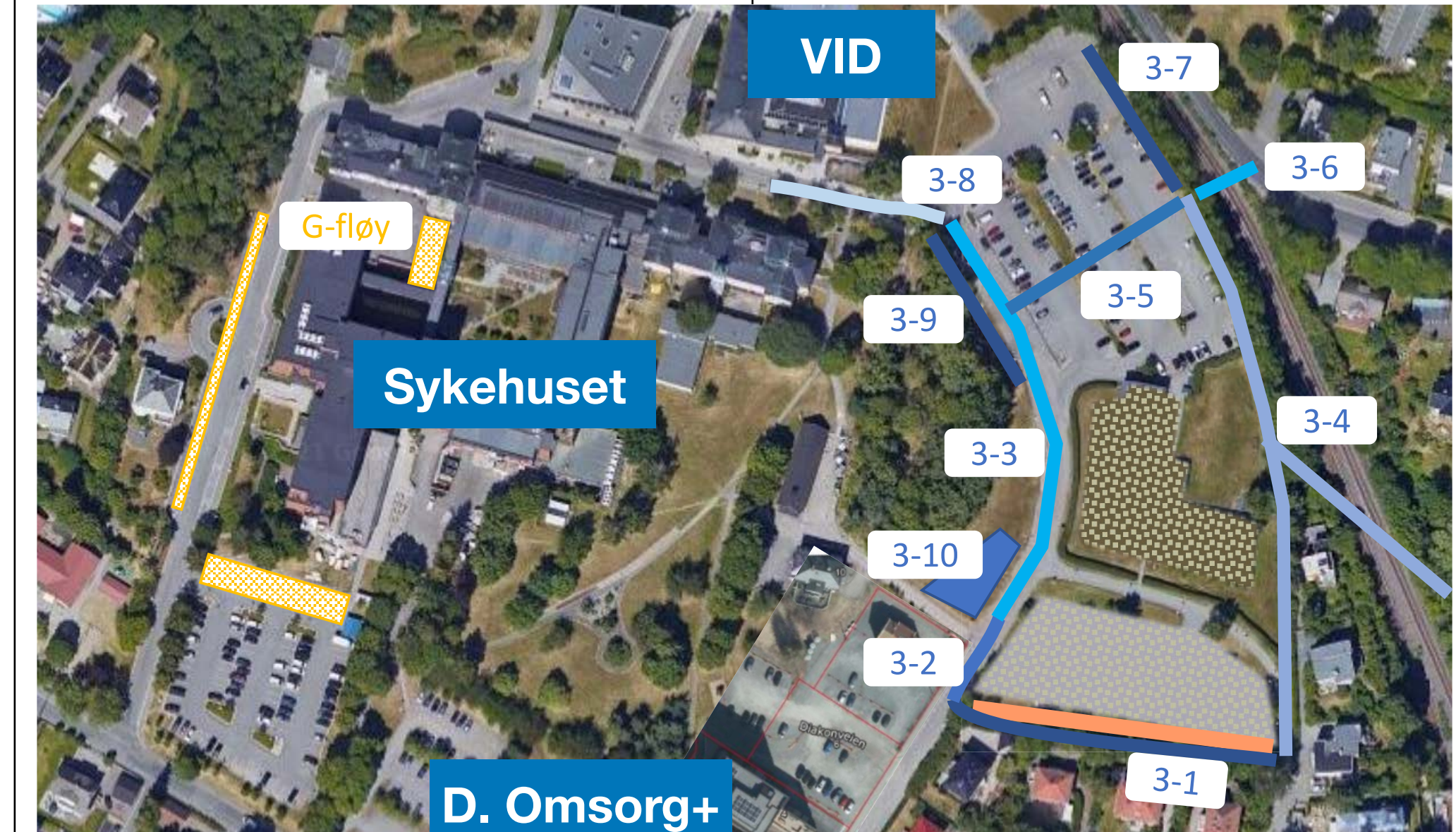
**Etappe 3-6:** Spunt (anlegge støttevegg ved utgraving), boregrop, VA og EL

**Etappe 3-7:** Spunt og VA

**Etappe 3-8:** VA og vei rundkjøring og VID

**Etappe 3-9:** Bygging av støttemur ved eikekollen.

**Etappe 3-10:** Grøntareal sør for eikekollen



**NB! - MED FORBEHOLD OM ENDRINGER!**



# Konsekvenser og krevende perioder i de ulike fasene – se også kart

<b>Fase 1</b>	<b>Fase 2</b>	<b>Fase 3</b>
<b>Juni - des 2022</b>	<b>Nov - juni 2023</b>	<b>Q3 /2023 - Q1/2025</b>
<p><b>Konsekvenser for biltrafikk, parkering, syklist, fotgjengere etc:</b></p> <ul style="list-style-type: none"><li>• Stenging av gangsti og sykkelparkering i etappe 1-4.</li><li>• Kryssing av gangsti ved Diakonveien Omsorg+ og ved VID. Kryssing vil være stengt i korte perioder.</li></ul> <p><b>Spesielt krevende perioder:</b></p> <ul style="list-style-type: none"><li>• <b>Uke 37-38:</b> Arbeid langs Diakonveien - en kjørebane stengt - redusert framkommelighet - ca 50 meters lengde av veien.</li><li>• Arbeid i parken - redusert framkommelighet. Omdirigering av sykkelvei og gangstier.</li><li>• Støv, støy og vibrasjoner</li><li>• Anleggstrafikk fra riggområde Diakonveien 15 til anleggsområdet</li></ul>	<p><b>Konsekvenser for biltrafikk, parkering, syklist, fotgjengere etc:</b></p> <ul style="list-style-type: none"><li>• En kjørebane vil være stengt - lysregulering forbi anleggsområde. Mer informasjon kommer.</li></ul> <p><b>Spesielt krevende perioder:</b></p> <ul style="list-style-type: none"><li>• Støv, støy og vibrasjoner</li><li>• Arbeid foran Diakonveien Omsorg+</li><li>• Anleggstrafikk fra riggområde Diakonveien 15 til anleggsområde</li></ul>	<p><b>Konsekvenser for biltrafikk, parkering, syklist, fotgjengere etc:</b></p> <ul style="list-style-type: none"><li>• Parkeringsplass P5 stenges. Mer informasjon kommer.</li><li>• Omlegging og midlertidig stenging av gangsti. Mer informasjon kommer.</li></ul> <p><b>Spesielt krevende perioder:</b></p> <ul style="list-style-type: none"><li>• Støv, støy og vibrasjoner</li><li>• Stengt for beredskap- og varebiler hele Diakonveien fra kryss med tverrforbindelse. Fremkommelighet ivaretas via alternative løsninger.</li><li>• Stenging av parkeringsplass P5.</li><li>• Spunt og boring i etappe 3-4, 3-6 og 3-7</li><li>• Alternativ adkomst og inngang VID i etappe 3-8</li></ul>



# Fase 1: Dette skal skje de neste ukene: **uke 37-38**

På denne siden vil vi presentere et større kart med mer detaljert informasjon om hva som skal skje de kommende ukene.

**Vi fortsetter arbeid i parken.**  
«kryssing» øst-vest i parken ved Diakonveien 10 vil være åpent, men ikke asfaltert.

**Stien nord langs Omsorg+ er åpen,**  
men ikke asfaltert enda.

**Jobber med istandsetting av stien**  
imellom de to strekene.



Arbeidet fortsetter i deler av parken. Det betyr tidvis redusert framkommelighet og omdirigering av sykkelveier/gangstier.

Her er det en riggplass der entreprenør lagrer utstyr og parkerer maskiner når de ikke er i bruk. Trafikk inn/ut.

Arbeid langs Diakonveien i en lengde på ca 50 meter. En kjørebane vil være stengt, og det vil være redusert framkommelighet.

## Arbeidstid på anleggsområdet:

- Hverdager kl 07.00-19.00
- Ikke arbeid på lørdag, søndag og helligdager.

## Anleggskontor:

- Anleggsledelse i Diakonveien 8.
- Har du spørsmål eller innspill - epost: [hage@diakonhjemmet.no](mailto:hage@diakonhjemmet.no)

-  Anleggsområde
-  Inngrepssone
-  Gangsti
-  Redusert framkommelighet gangsti
-  Omkjøringsvei
-  Kjørevei
-  Omskiltning gangsti



# Nytt kart - parkeringsplasser for bil og for sykler

**NB!** Kartet vil vi oppdatere etterhvert som anleggsarbeidene får konsekvenser for noen av P-plassene.



## P plasser BILER:

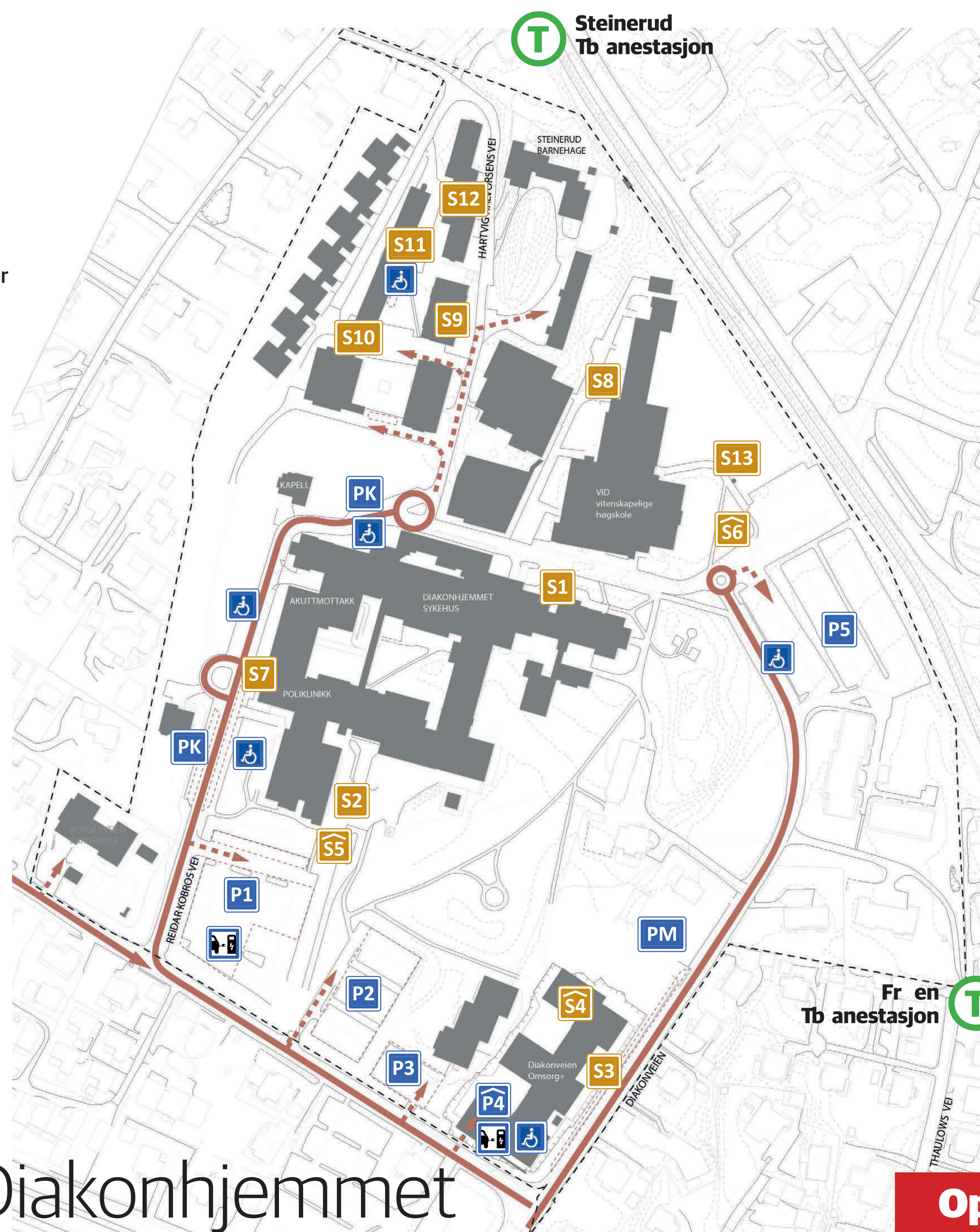
- P1** 85 ppla sser.  
12 ladestasjoner.
- P2** 64 ppla sser reservert ansatte.
- P3** 28 ppla sser, reservert tjenestebiler  
Diakonhjemmet Omsorg,  
og beboere i Borgenveien 3
- P4** Parkeringshus.  
103 ppla sser.  
30 ladestasjoner.  
8 HCpla sser.
- P5** 101 ppla sser for bes kende.  
108 ppla sser for ansatte.  
6 HCpla sser.
- PK** Korttidsparkering 10 minutter.  
7 plasser.

### Endringer parkering siden sist:

**ö** Bysykel stativet er demontert p grunn av gravearbeider. Bysykelstativet vil bli montert igjen **innen 1. desember 2022**.

Vi jobber med et nytt sykkelkart som vi skal plassere p ulike steder p Steinerud. Vi planlegger ogs skilt merking av de ulike sykkelparkeringene. **Har du gode ideer eller innspill til dette ta gjerne kontakt med [paal.berg@diakonhjemmet.no](mailto:paal.berg@diakonhjemmet.no)**

# Parkering Diakonhjemmet



## Ppl assar SYKLER:

- S1** 125 plasser  
hovedparkering
  - S2** 39 plasser  
sykehuset v/varelevering
  - S3** 26 plasser  
utenfor Diakonveien Omsorg+.
  - S4** 30 plasser inne i Ph uset under  
Diakonveien Omsorg, K1.  
Kun for ansatte og beboere.
  - S5** 36 plasser under tak.
  - S6** 36 plasser under tak.
  - S7** 26 plasser  
sykehuset v/poliklinikk.
  - S8** 28 plasser  
VID v/kantineinngang.
  - S9** 23 plasser  
utenfor Hartvig Halvorsens vei  
4A og 4B.
  - S10** 28 plasser  
ved Theodor Dahls vei 1.
  - S11** 36 plasser  
utenfor modulbygget.
  - S12** 48 plasser  
utenfor Hartvig Halvorsens vei  
6A og 6B.
  - S13** 58 plasser  
st for VID.
- Oslo Bysykel. Maks 15 sykler.  
**ö** Ikke tilgjengelig fra 16/8 til 1/12 2022

**Oppdatert: 09.09.22.**



Hva er Diakonhjemmet hage og hva skal den inneholde?:

[www.diaconhjemmethage.no](http://www.diaconhjemmethage.no)

Oppdatert informasjon om anleggs- og byggeaktivitet finner du her:

<https://www.diaconhjemmethage.no/naboinformasjon>

Spørsmål - forbedringer – gode innspill?

Ta kontakt med kommunikasjonssjef Pål A. Berg,

[paal.berg@diaconhjemmet.no](mailto:paal.berg@diaconhjemmet.no)

